






# LEGENDA:

-  navržená rekonstrukce
-  hranice pozemků KN
-  hranice katastrálního území
-  pozemek dotčený stavbou

-  záběr na p.p.č. 1509/186 v k.ú. Horní Ředice v ploše 54 m<sup>2</sup>



Zodpovědný projektant	Vypracoval	Technická kontrola	<div><div>multi aQua</div><div>MULTIAQUA s.r.o. VEVERKOVA 1343 500 02 HRADEC KRÁLOVÉ IČO: 60113111 TEL. +420 498 500 359 DIČ: CZ60113111 WWW.MULTIAQUA.CZ</div></div>	
Ing. Ladislav Malý	Ing. Ladislav Malý	Ing. Lubor Dítě		
Kraj: Pardubický	Obec: Lukovna, Choteč, Dolní Ředice, Horní Ředice, Holice			
Investor: Povodí Labe, státní podnik, Víta Nejedlého 951, 500 03 Hradec Králové				
Ředický potok, Lukovna – Horní Ředice, rekonstrukce koryta, ř. km 0,0–11,7 SO 03 Dolní Ředice–Horní Ředice, ř.km 5,775–11,700			Stupeň	DSJ
			Datum	březen 2020
			Zakázkové číslo	M20/015
			Formát	1 x A4
Katastrální situační výkres SO 03 – výřez			Měřítko: 1:500	Číslo přílohy: —
			Předložená dokumentace je duševním vlastnictvím firmy Multiaqua s.r.o., Hradec Králové	